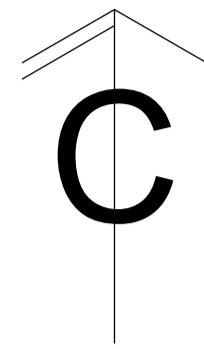




# СХЕМА ТЕРРИТОРИАЛЬНОГО ПЛАНИРОВАНИЯ ГАВРИЛОВ-ЯМСКОГО МУНИЦИПАЛЬНОГО РАЙОНА ЯРОСЛАВСКОЙ ОБЛАСТИ



## АНАЛИЗ КОМПЛЕКСНОГО РАЗВИТИЯ ТЕРРИТОРИИ СХЕМА ТРАНСПОРТНОЙ ИНФРАСТРУКТУРЫ

### УСЛОВНЫЕ ОБОЗНАЧЕНИЯ

#### ТРАНСПОРТНАЯ ИНФРАСТРУКТУРА

- Дороги федерального значения (М-8)
- Дороги регионального значения (Р-76)
- Дороги межмуниципального значения
- Дороги местного значения
- Объездная дорога вокруг г. Гаврилов-Ям (проектируемая)
- Железные дороги широкой колеи
- Автозаправочная станция (существующая, проектируемая)
- Железнодорожная станция
- Автозаправка (существующая, проектируемая)

- Земли населенных пунктов и их границы
- Земли водного фонда

#### НАСЕЛЕННЫЕ ПУНКТЫ

- г. Гаврилов-Ям** Название административного центра муниципального района
- с. Великое** Название административного центра сельского поселения
- МИТИНСКОЕ** Название поселения района
- СЕЛЬСКОЕ ПОСЕЛЕНИЕ** Название поселения района

#### Названия населенных пунктов

- г. Гаврилов-Ям** Более 15 000
- с. Великое** 1000 - 15000
- д. Полна** 201 - 500
- с. Ушмерь** 50 - 200
- д. Тарутино** Менее 50
- д. Игалево** Нет жителей
- д. Топольня** Урочища

#### ГРАНИЦЫ

- Граница муниципального района
- Граница поселения
- Существующая граница поселения
- Граница области

#### ГИДРОГРАФИЯ

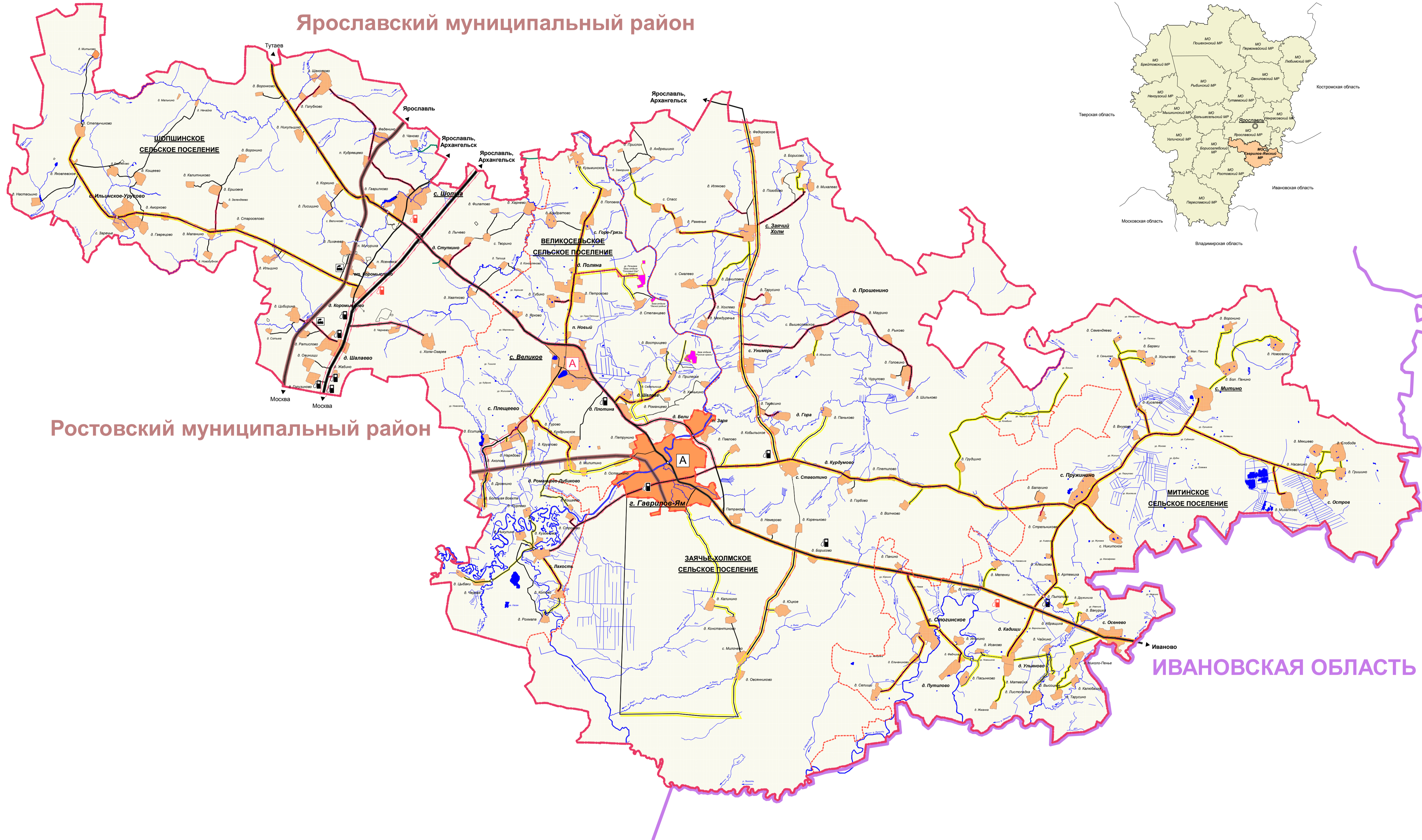
- Реки
- Каналы
- Водоёмы (ВОЗ - 50 м)

- Ремонт и модернизация дорог
- Проектируемая дорога
- Полоса отвода дорожного полотна

### СИТУАЦИОННЫЙ ПЛАН РАЗМЕЩЕНИЯ ГАВРИЛОВ-ЯМСКОГО МУНИЦИПАЛЬНОГО РАЙОНА НА ТЕРРИТОРИИ ЯРОСЛАВСКОЙ ОБЛАСТИ




### Ярославский муниципальный район



### Ростовский муниципальный район

### ИВАНОВСКАЯ ОБЛАСТЬ



№	Изм.	Дата	Содержание
1			
2			
3			
4			
5			